

09 OCT  
2021



PATAGONIAN WORLD MARATHON





**42k**



42k



**INICIO/START**  
42k Portería Lago Sarmiento  
PAS

PAS Mirador Nordenskjöld

PAS Mirador Salto Grande

PAS Camping Pehoe

PAS Río Paine

PAS Puente Weber

PAS Administración

PAS Portería Serrano

RÍO SERRANO HOTEL + SPA  
**META/FINISH**  
42k

**SIMBOLOGÍA/LEGEND**

Primeros auxilios  
First aid



Comida  
Food



Hidratación  
Hydration



Corte de tiempo  
Cut-off time








**42k**

La distancia de **42 kilómetros** comienza en el sector oriente del Parque Nacional Torres del Paine, siendo Portería Sarmiento el punto exacto para iniciar esta distancia.

---

The **42-kilometer** distance begins in the eastern sector of Torres del Paine National Park, with Portería Sarmiento being the exact point to start this distance.







42k

A partir de este punto, los corredores comenzarán su viaje hacia el oeste y, después de aproximadamente 7,36 kilómetros de camino de grava, encontrarán el primer punto de abastecimiento ubicado en la Laguna de los Cisnes.

From this point, the runners will begin their journey to the west and, after approximately 7.36 kilometers of gravel road, they will find the first supply point located in Laguna de los Cisnes.

Los puntos de suministro se instalarán periódicamente para garantizar la hidratación, nutrición y también la salud de cada corredor ya que en cada punto de abastecimiento contamos con personal sanitario específico, así como la presencia de un miembro del personal que tendrá contacto directo con el centro logístico y así comunicar cada eventualidad.

Supply points will be installed periodically to ensure hydration, nutrition and also the health of each runner since at each supply point we have specific health personnel as well as the presence of a staff member who will have direct contact with the logistics center and thus communicate every eventuality.

Los detalles de los Puntos de Abastecimiento se muestran en la siguiente tabla:

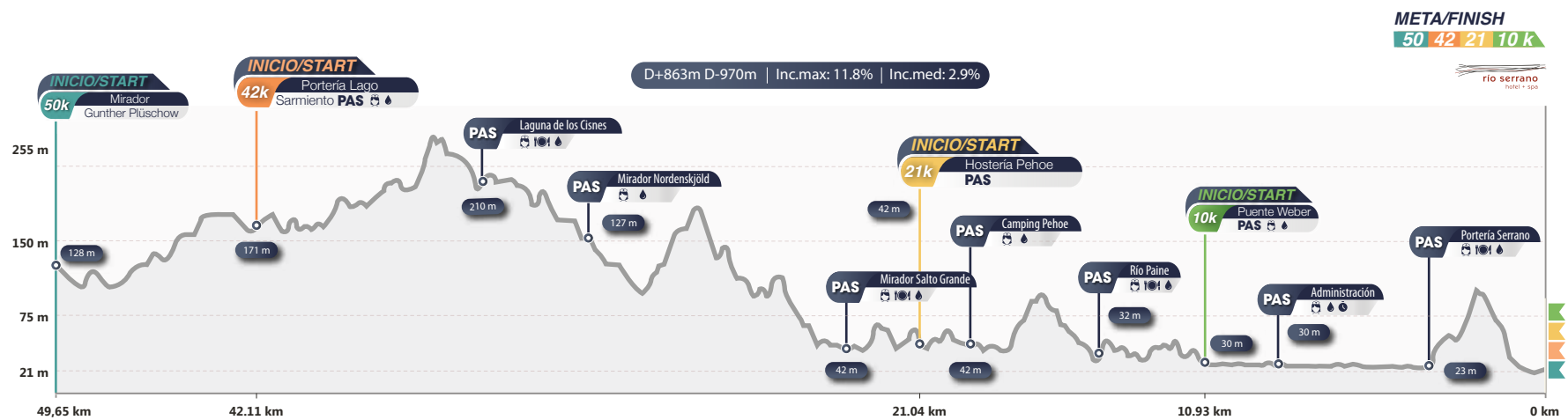
Details of Supllies Point are shown in the next table:

<b>Nº PAS</b>	<b>Distance between each PAS</b>	<b>Accumulated Kms.</b>	<b>PAS name</b>	<b>Content</b>
2	0	0	Portería Sarmiento	Start Line 42K + Staff + Hydration
3	7,36	7,36	Laguna Los Cisnes	Staff + Hydration + Food
4	3,4	10,76	Mirador Nordenskjold	Staff + Hydration
5	8,1	18,86	Mirador Salto Grande	Staff + Hydration + Food
7	4,81	23,67	Camping Pehoe	Staff + Hydration
8	3,61	27,28	Río Paine	Staff + Hydration + Food
9	3,9	31,18	Puente Weber	Start Line 10K + Staff + Hydration
10	2,04	33,22	Administración	Staff + Hydration + Cut-off time
11	4,7	37,92	Portería Serrano	Staff + Hydration + Food
12	4,19	42,11	Río Serrano Hotel + Spa	Finish Line

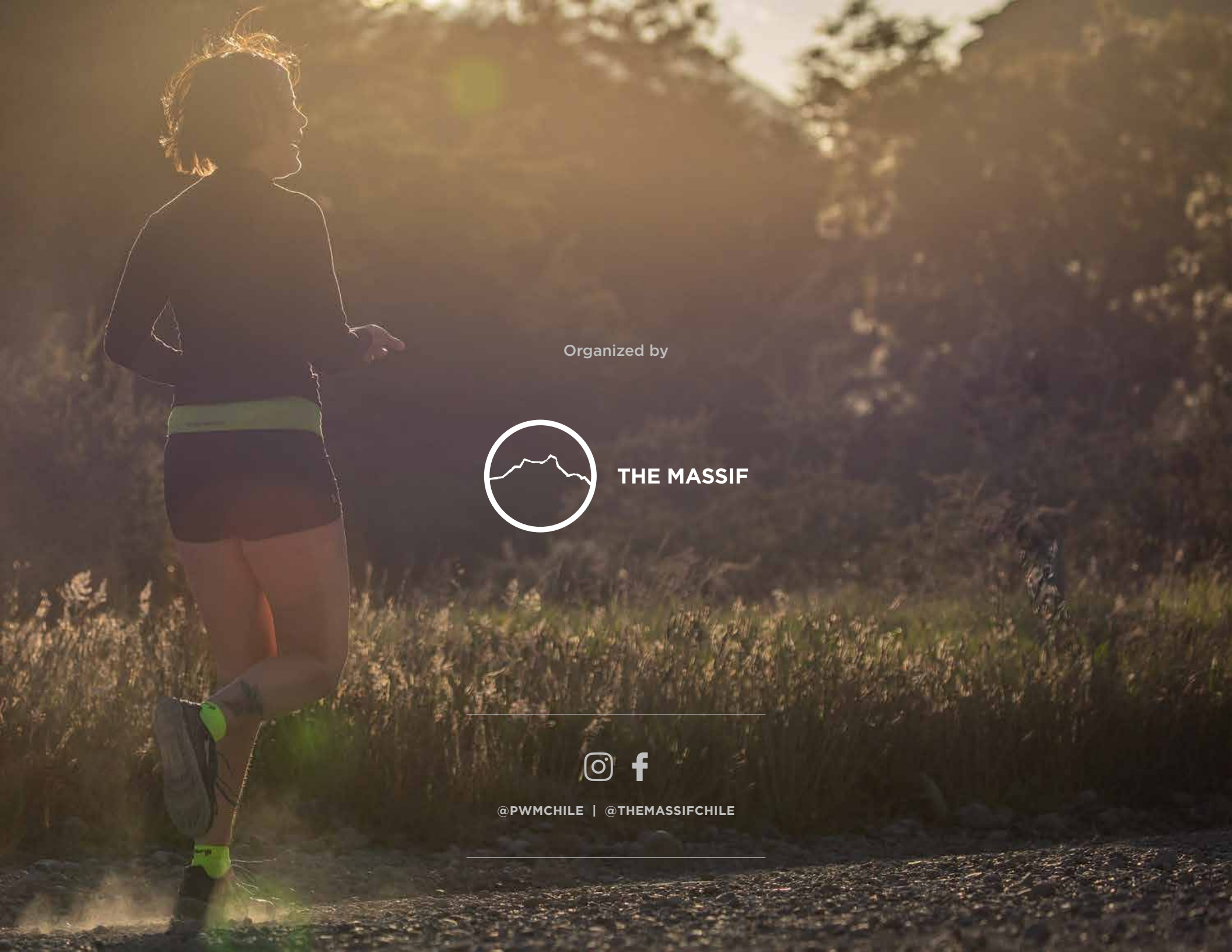


En cuanto a la dificultad de esta distancia, el gráfico de altimetría para la distancia de 42,11 km se presenta a continuación:

Regarding the difficulty of this distance, the altimetry graph for the 42.11 km distance is presented below:







Organized by



**THE MASSIF**



@PWMCHILE | @THEMASSIFCHILE

---