

09 OCT
2021



PATAGONIAN WORLD MARATHON



50k



INICIO/START
50k
 Mirador
 Gunther Plüschow

42k
 Portería Lago Sarmiento
PAS 🏠 💧

PAS
 Mirador Nordenskjöld
 🏠 💧

PAS
 Mirador Salto Grande
 🏠 🍴 💧

PAS
 Laguna de los Cisnes
 🏠 🍴 💧

PAS
 Camping Pehoe
 🏠 💧

PAS
 Río Paine
 🏠 🍴 💧

PAS
 Puente Weber
 🏠 💧

PAS
 Administración
 🏠 💧 ⌚

PAS
 Portería Serrano
 🏠 🍴 💧

RÍO SERRANO HOTEL + SPA
META/FINISH
50k

SIMBOLOGÍA/LEGEND

Primeros auxilios
 First aid 🩹

Comida
 Food 🍴

Hidratación
 Hydration 💧

Corte de tiempo
 Cut-off time ⌚


50k



50k

La distancia de **50 kilómetros** comienza en el sector oriente del Parque Nacional Torres del Paine, siendo el Mirador Gunther Pluschow el punto exacto para iniciar la distancia.

The **50-kilometer** distance begins in the eastern sector of Torres del Paine National Park, with the Mirador Gunther Pluschow being the exact point to start the distance.



PATAGONIAN WORLD MARATHON

50k

A partir de este punto los corredores comenzarán el viaje hacia el oeste y, después de aproximadamente 7,54 kilómetros de asfalto, se encontrarán entrando al Parque a través de la entrada del Sarmiento.

From this point the runners will begin the journey to the west and, after approximately 7.54 kilometers of asphalt, they will find themselves entering the Park through the Sarmiento entrance.

Los puntos de hidratación + suministro se instalarán periódicamente para garantizar la nutrición y también la salud de cada corredor. En cada punto de abastecimiento tendremos personal sanitario específico, así como la presencia de un miembro del personal que tendrá contacto directo con el centro logístico y así comunicar cada eventualidad.

Hydration + Supply points will be installed periodically to ensure nutrition and also the health of each runner. At each supply point we will have specific health personnel as well as the presence of a staff member who will have direct contact with the logistics center and thus communicate every eventuality.

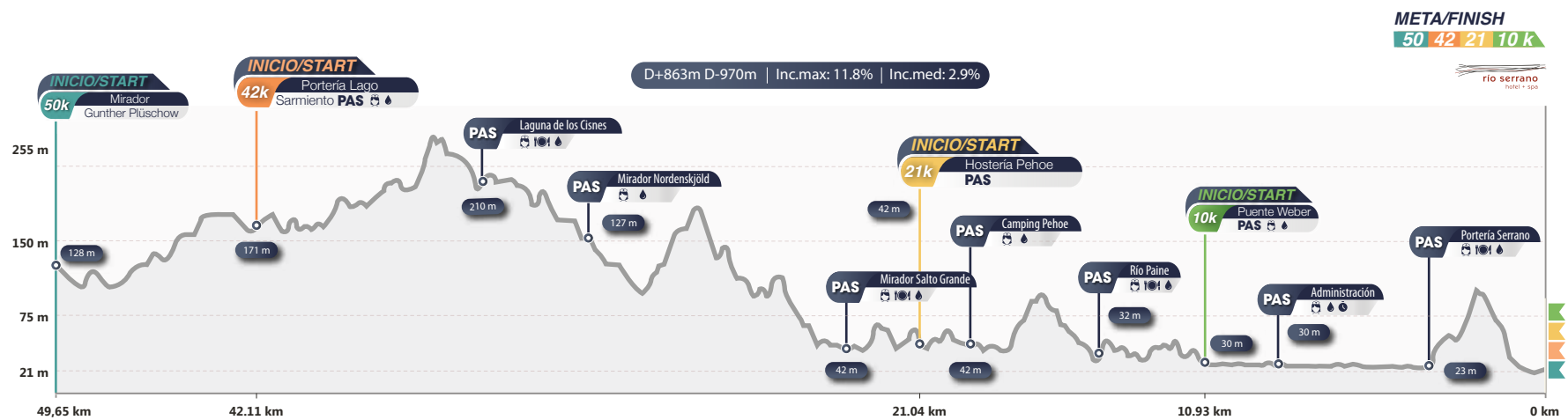
Los detalles de los Puntos de Abastecimiento se muestran en la siguiente tabla:

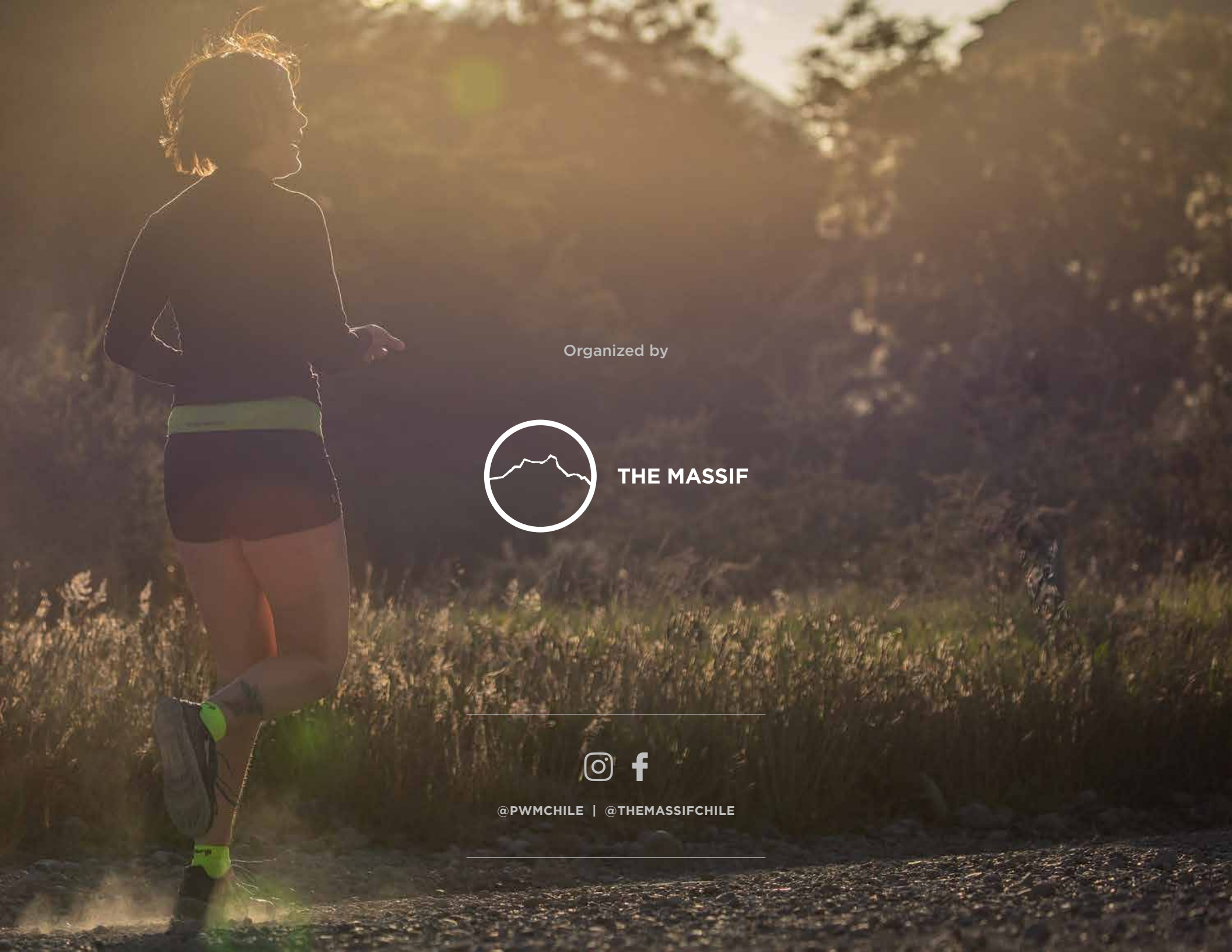
Details of Supllies Point are shown in the next table:

Nº PAS	Distance between each PAS	Accumulated Kms.	PAS name	Content
1	0	0	Mirador Gunther Pluschow	Start Line 50K + Staff + Hydration
2	7,54	7,54	Portería Sarmiento	Start Line 42K + Staff + Hydration
3	7,36	14,9	Laguna Los Cisnes	Staff + Hydration + Food
4	3,4	18,3	Mirador Nordenskjold	Staff + Hydration
5	8,1	26,4	Mirador Salto Grande	Staff + Hydration + Food
6	3,21	29,61	Hostería Pehoe	Start Line 21K
7	1,6	31,21	Camping Pehoe	Staff + Hydration
8	3,61	34,82	Río Paine	Staff + Hydration + Food
9	3,9	38,72	Puente Weber	Start Line 10K + Staff + Hydration
10	2,04	40,76	Administración	Staff + Hydration + Cut-off time
11	4,7	45,46	Portería Serrano	Staff + Hydration + Food
12	4,19	49,65	Río Serrano Hotel + Spa	Finish Line

En cuanto a la dificultad de esta categoría, el gráfico de altimetría para la distancia de 50 km se presenta a continuación:

Regarding the difficulty of this category, the altimetry graph for the 50 km distance is presented below:





Organized by



THE MASSIF



@PWMCHILE | @THEMASSIFCHILE
